









 Direction Départementale  
des Territoires et de la Mer
 Préfecture  
du Gard



---

**PLAN DE PRÉVENTION DES  
RISQUES INONDATION (P.P.R.I.)**

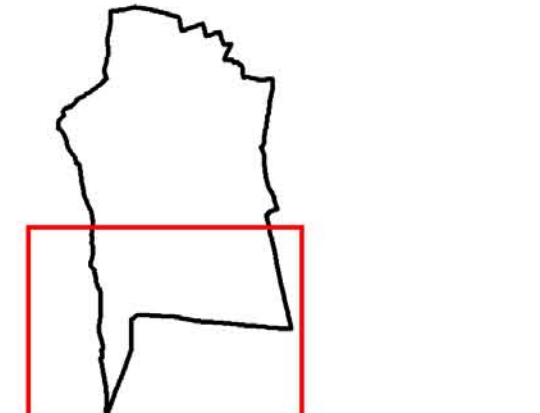
---

**Commune de Générac 3/3**  
**Zonage réglementaire**


<ul style="list-style-type: none"> <li> F - U = zone urbaine inondable par un aléa fort</li> <li> F - Ucu = zone de centre urbain inondable par un aléa fort</li> <li> F - NU = zone non urbaine inondable par un aléa fort</li> <li> M - U = zone urbaine inondable par un aléa modéré</li> <li> M - Ucu = zone de centre urbain inondable par un aléa modéré</li> </ul>	<ul style="list-style-type: none"> <li> M - NU = zone non urbaine inondable par un aléa modéré</li> <li> R - U = zone urbaine inondable par un aléa résiduel</li> <li> R - Ucu = zone de centre urbain inondable par un aléa résiduel</li> <li> R - NU = zone non urbaine inondable par un aléa résiduel</li> </ul>
--	---

 Limite communale  
 Profils en travers  

 Cote PHE au droit du profil (en mNGF)  
 XX,XX  
 extrait de la modélisation de  
 la crue de référence



---



 Avril 2014 Echelle : 1:5 000  
 Fond de plan : Cadastre de la commune 0 100 200  
Mètres