







**Cartographie des aléas**

**Zonage Aléa**

-  Fort
-  Modéré
-  Résiduel
-  Isocote  
Cote PHE (en m NGF)

N  
↑  
Echelle : 1/ 5000  
Juillet 2015

