














Plan de Prévention du Risque Inondation
de la commune de
Lirac

Cartographie du zonage réglementaire

- Zonage réglementaire
-  F-U : zone urbanisée inondable par aléa fort
 -  F-Ucu : zone urbanisée de centre urbain inondable par aléa fort
 -  F-NU : zone non urbanisée inondable par aléa fort
 -  M-U : zone urbanisée inondable par aléa modéré
 -  M-Ucu : zone urbanisée de centre urbain inondable par aléa modéré
 -  M-NU : zone non urbanisée inondable par aléa modéré
 -  R-U : zone urbanisée inondable par aléa résiduel
 -  R-Ucu : zone urbanisée de centre urbain inondable par aléa résiduel
 -  R-NU : zone non urbanisée inondable par aléa résiduel

-  Isocote
-  Cote PHE (en m NGF)

N
↑
Echelle : 1/ 5000
Juillet 2015

