


 DIRECTION DEPARTEMENTALE DES TERRITOIRES ET DE LA MER DU GARD  
 REPUBLIQUE FRANÇAISE

ELABORATION DES PLANS DE PREVENTION DES RISQUES NATURELS D'INONDATION  
 SUR LES COMMUNES DU BASSIN VERSANT DU RHONY






PLAN DE PREVENTION DES RISQUES INONDATION DE LA COMMUNE DE  
**NAGES-ET-SOLORGUES**

**CARTOGRAPHIE DES ALÉAS DE RÉFÉRENCE**

Vu pour être annexé à l'arrêté préfectoral  
 n° du  
 Le Préfet,

**MAI 2016**

**Légende:**

-  Aléa Fort
-  Aléa Modéré
-  Aléa Résiduel
-  Zone de ruissellement
-  Axe de ruissellement