

PLANS DE PREVENTION DES RISQUES
NATURELS D'INONDATION
SUR LES COMMUNES DU BASSIN VERSANT AVAL
DU GARDON






PLAN DE PREVENTION DES RISQUES INONDATION DE LA COMMUNE DE
COLLIAS
2/2

CARTOGRAPHIE DES ALEAS DE REFERENCE

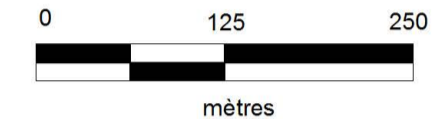
Approuvé par arrêté préfectoral le :

16 septembre 2016

Légende:

	Aleas Fort		Axe de ruissellement
	Aleas Modéré		Zone de ruissellement
	Aleas Résiduel		

Echelle: 1/5 000e



0 125 250
mètres

