






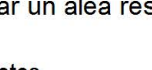

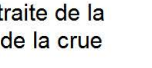




PLANS DE PREVENTION DES RISQUES  
NATURELS D'INONDATION  
SUR LES COMMUNES DU BASSIN VERSANT AVAL  
DU GARDON

PLAN DE PREVENTION DES RISQUES INONDATION DE LA COMMUNE DE  
COLLIAS  
2/2

CARTOGRAPHIE DU ZONAGE REGLEMENTAIRE

Approuvé par arrêté préfectoral le :

16 septembre 2016

- Légende:
- |   |  |   |  |
|---|--|---|--|
|  | F - U = zone urbaine inondable par un aléa fort              |  | R - U = zone urbaine inondable par un aléa résiduel            |
|  | F - Ucu = zone de centre urbain inondable par un aléa fort   |  | R - Ucu = zone de centre urbain inondable par un aléa résiduel |
|  | F - NU = zone non urbaine inondable par un aléa fort         |  | R - NU = zone non urbaine inondable par un aléa résiduel       |
|  | M - U = zone urbaine inondable par un aléa modéré            |  | Courbes isocotes   |
|  | M - Ucu = zone de centre urbain inondable par un aléa modéré |  | Cote PHE extrême de la modification de la crue de référence    |
|  | M - NU = zone non urbaine inondable par un aléa modéré       |  | XX.XX  |
- Echelle: 1/5 000e  
0 125 250 mètres

