






PLANS DE PREVENTION DES RISQUES
NATURELS D'INONDATION
SUR LES COMMUNES DU BASSIN VERSANT AVAL
DU GARDON

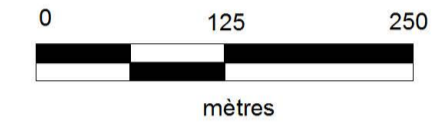
PLAN DE PREVENTION DES RISQUES INONDATION DE LA COMMUNE DE
LA CAPELLE-ET-MASMOLENE
1/2

CARTOGRAPHIE DES ALEAS DE REFERENCE

Approuvé par arrêté préfectoral le :

16 septembre 2016

- Légende:**
-  Aléa Fort
 -  Aléa Modéré
 -  Aléa Résiduel
 -  Axe de ruissellement
 -  Zone de ruissellement

Echelle: 1/5 000e

0 125 250
mètres

