

PLANS DE PREVENTION DES RISQUES
NATURELS D'INONDATION
SUR LES COMMUNES DU BASSIN VERSANT AVAL
DU GARDON






PLAN DE PREVENTION DES RISQUES INONDATION DE LA COMMUNE DE
SAINT-BONNET-DU-GARD

CARTOGRAPHIE DES ALEAS DE REFERENCE

Approuvé par arrêté préfectoral le :

16 septembre 2016

Légende:

- | | | | |
|---|---------------|---|-----------------------|
|  | Aléa Fort |  | Axe de ruissellement |
|  | Aléa Modéré |  | Zone de ruissellement |
|  | Aléa Résiduel | | |

Echelle: 1/5 000e
0 125 250
mètres

