

PLANS DE PREVENTION DES RISQUES
NATURELS D'INONDATION
SUR LES COMMUNES DU BASSIN VERSANT AVAL
DU GARDON






PLAN DE PREVENTION DES RISQUES INONDATION DE LA COMMUNE DE
SAINT-MAXIMIN

CARTOGRAPHIE DES ALEAS DE REFERENCE

Approuvé par arrêté préfectoral le :

18 septembre 2016

Légende:

-  Aléa Fort
-  Aléa Modéré
-  Aléa Résiduel
-  Axe de ruissellement
-  Zone de ruissellement

Echelle: 1/5 000e

