

PRÉFET DU GARD

Direction Départementale  
des Territoires et de la Mer

Service Environnement et Forêt  
Unité Intégration de l'environnement

Nîmes, le 12 MARS 2014

ARRETE N° 2014071-0010

portant approbation du classement sonore d'une voirie de  
la communauté d'agglomération d'Alès

**Le Préfet du Gard**  
**Chevalier de l'Ordre National du Mérite,**

**Vu** le code de l'environnement, et notamment ses articles L571-10, et R571-32 à 43,

**Vu** le code de la construction et de l'habitation, et notamment ses articles L111-11, L111-11-1 et 2, R111-4-1;

**Vu** le code de l'urbanisme et notamment ses articles R123-13, R123-14 et R123-22,

**Vu** la loi n°92-1444 du 31 décembre 1992 relative à la lutte contre le bruit, et notamment ses articles 13 et 14,

**Vu** le décret n°95-20 pris pour application de l'article L111-11-1 du code de la construction et de l'habitation et relatifs aux caractéristiques acoustiques de certains bâtiments autres que d'habitation et de leurs équipements,

**Vu** l'arrêté du 23 juillet 2013 modifiant l'arrêté du 30 mai 1996 relatif aux modalités de classement des infrastructures de transports terrestres et à l'isolement acoustique des bâtiments d'habitation dans les secteurs affectés par le bruit,

**Vu** les trois arrêtés du 25 avril 2003 relatifs à la limitation du bruit dans les établissements de santé, les hôtels et les bâtiments d'enseignement,

**Vu** les arrêtés préfectoraux en date du 29 décembre 1998 portant classement sonore des infrastructures de transports terrestres du département du Gard, assortis des pièces annexées,

**Vu** la consultation préalable des gestionnaires sur le trafic et les caractéristiques de leur réseau routier,

**Vu** les résultats des études réalisées par le bureau d'études CEREG Ingénierie, avec l'appui technique du CETE Méditerranée

**Vu** la consultation des communes du 15 août 2013 au 15 novembre 2013, et les avis formulés;

**Considérant** que le classement sonore du réseau routier du Gard a lieu d'être réactualisé,

**Considérant** la conformité de la procédure de révision du classement sonore des infrastructures de transports terrestres du département du Gard avec la réglementation en vigueur,

**Sur proposition de Monsieur le Secrétaire Général de la Préfecture du Gard,**

## **ARRETE**

### **Article 1er :**

Les dispositions du présent arrêté se substituent de plein droit pour les infrastructures mentionnées à l'article 3 du présent arrêté à celles des arrêtés antérieurs portant classement en date du 29 décembre 1998.

### **Article 2 :**

Les dispositions de l'arrêté du 23 juillet 2013 susvisé sont applicables dans le département du Gard aux abords du tracé des infrastructures de transports terrestres mentionnées à l'article 3 du présent arrêté et représentés sur la carte annexée.

Le présent arrêté vise à approuver la révision totale du classement sonore de ces infrastructures.

Le classement sonore comporte le présent arrêté, une cartographie et un tableau de classement.

### **Article 3 :**

Les infrastructures de transports terrestres concernées par le présent arrêté relèvent du réseau routier de la communauté d'agglomération d'Alès.

Elles sont listées dans le tableau de classement annexé et faisant partie intégrante de l'arrêté préfectoral.

**Article 4 :**

Les bâtiments d'habitation, d'enseignement, de santé, de soins et d'action sociale ainsi que les bâtiments d'hébergement à caractère touristique, à construire dans les secteurs affectés par le bruit mentionnés, doivent présenter un isolement acoustique minimum contre les bruits extérieurs conformément à l'arrêté du 23 juillet 2013 susvisé.

**Article 5 :**

La catégorie des infrastructures de transports terrestres est définie en fonction de leur niveau sonore comme suit :

Niveau sonore de référence Laeq (6h-22h) en dB(A)	Niveau sonore de référence Laeq (22h-6h) en dB(A)	Catégorie de l'infrastructure	Secteurs affectés par le bruit de part et d'autre de l'infrastructure à partir du bord extérieur de la chaussée le plus proche
$L > 81$	$L > 76$	1	300 m
$76 < L \leq 81$	$71 < L \leq 76$	2	250 m
$70 < L \leq 76$	$65 < L \leq 71$	3	100 m
$65 < L \leq 70$	$60 < L \leq 65$	4	30 m
$60 < L \leq 65$	$55 < L \leq 60$	5	10 m

Ces niveaux sonores sont évalués en des points de référence situés, conformément à la norme NF S 31-130 " cartographie du bruit en milieu extérieur ", à une hauteur de 5 mètres au-dessus du plan de roulement et

- à 2 mètres en avant de la ligne moyenne des façades pour les rues en U
- à une distance de 10 mètres de l'infrastructure, pour les voies en tissu ouvert.

Les notions de rue en U et de tissu ouvert sont définies dans la norme citée précédemment.

**Article 6 :**

Le classement sonore des infrastructures de transports terrestre et les périmètres des secteurs affectés par le bruit doivent être reportés par les maires des communes, ainsi que les maires des communes limitrophes le cas échéant, dans les annexes du document d'urbanisme, à titre d'information.


Il sera également fait mention du présent arrêté ainsi que les lieux où il peut être consulté.

Conformément aux dispositions de l'article R410-12 du code de l'urbanisme, le certificat d'urbanisme informera le demandeur, lorsqu'il y a lieu, que son terrain se trouve dans le secteur affecté par le bruit d'une infrastructure de transport terrestre bruyante.

**Article 7 :**

Le sous-préfet d'Alès, le directeur départemental des territoires et de la mer du Gard, le président de la communauté d'agglomération d'Alès, les maires des communes d'Alès et de Saint-Martin-de-Valgagues sont chargés, chacun en ce qui le concerne, de l'exécution du présent arrêté, qui sera publié au recueil des actes administratifs de la Préfecture du Gard et affiché pendant un mois à la mairie des communes concernées.

Le Préfet,



**Didier MARTIN**

**Le présent arrêté peut faire l'objet d'un recours contentieux auprès du tribunal administratif de Nîmes** dans les deux mois qui suivent sa publication au recueil des actes administratifs de la préfecture du Gard.

**Il peut également faire l'objet d'un recours gracieux auprès du préfet du Gard, auteur de l'arrêté.** Cette démarche prolonge le délai de recours contentieux qui doit alors être introduit dans les deux mois suivant la réponse (l'absence de réponse au terme de deux mois vaut rejet implicite du recours gracieux).

**PREFET DU GARD**

Arrêté Préfectoral n° 2014071-0010  
du 12/03/14




## Réseau routier intercommunal Alès Agglomération

<b>Commune</b>	<b>Nom rue</b>	<b>Débutant</b>	<b>Finissant</b>	<b>Tissu</b>	<b>Catégorie</b>	<b>Largeur secteur</b>
Alès	Ales_Agglo	D906	N106	Ouvert	3	100
Saint-Martin-de-Valgalmes	Ales_Agglo	D906	N106	Ouvert	3	100

### MISE À JOUR DU CLASSEMENT SONORE DES INFRASTRUCTURES ROUTIÈRES DES TRANSPORTS TERRESTRES DU DÉPARTEMENT DU GARD

Direction Départementale  
des Territoires et de la Mer  
du Gard

Niveau sonore de référence LAeq (6h00-22h00) en dB(A)	Niveau sonore de référence LAeq (22h00-6h00) en dB(A)	Catégorie de l'infrastructure	Largeur maximale des secteurs affectés par le bruit de part et d'autre du bord extérieur de la chaussée de l'infrastructure
L > 81	L > 76	1	d = 300 m
76 < L ≤ 81	71 < L ≤ 76	2	d = 250 m
70 < L ≤ 76	65 < L ≤ 71	3	d = 100 m
65 < L ≤ 70	60 < L ≤ 65	4	d = 30 m
60 < L ≤ 65	55 < L ≤ 60	5	d = 10 m

-  Limite communale
-  Infrastructure en service
-  Infrastructure en projet

