

Plan de Prévention des Risques incendie de forêt

Communes de Caveirac (30)



Carte des aménagements proposés

Cadastre (format image) : DDTM30

Pôle DFCI 30-34-48











Echelle : 1:17500



2009





Légende

-  Citerne DFCI
-  Poteau incendie normalisé - défendabilité
-  Limite de commune
-  Groupé
-  Isolé
-  Hors commune

- Délai de mise aux normes des pistes**
-  aucun
-  2 ans
-  5 ans

- Délai de mise aux normes des hydrants**
-  2 ans
-  5 ans

- Débroussaillage de la voirie**
-  Département
-  Commune

