



DIRECTION DEPARTEMENTALE DES
TERRITOIRES ET DE LA MER DU GARD

Service Eau et Risques - Unité Prévention des Risques




Élaboration des Plans de Prévention des Risques
Inondation sur les communes du bassin versant aval
de la Cèze, de la Tave et de l'Aiguillon

Plan de Prévention des Risques Inondation de la
commune de La Bastide-d'Engras





CARTOGRAPHIE DE L'ALEA RHONE ET CEZE


Légende

Cadastre

-  Communes
-  Batiment
-  Parcelle

Aléa

-  FORT
-  MODERE
-  RESIDUEL
-  Zone de ruissellement

 Cours d'eau ou axe d'écoulement

0 250 500 m

