





**ALÉAS** Plan de Prévention des Risques Inondation  
Aigues-Mortes

-  aléa modéré (hauteur comprise entre 0 et 0,5 m)
-  aléa fort (hauteur comprise entre 0,5 et 1 m)
-  aléa très fort (hauteur supérieure à 1 m)
-  aléa risqué

Cartographie du risque d'inondation: Aléa Vidourle  
Direction départementale des territoires et de la mer du Gard  
Service Observation Territoriale Urbanisme et Risques  
Unité Risque Inondation  
octobre 2012 ECH:1/15000

