




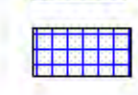


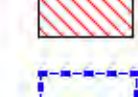

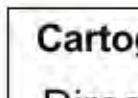


PLANCHE 5/5

ZONAGE Plan de Prévention des Risques Inondation
AIGUES-MORTES

-  Aléa fort en zone urbanisée (F-U)
-  Aléa fort submersion en zone urbanisée (Fsub-U)
-  Aléa fort en zone non urbanisée (F-NU)
-  Aléa modéré en zone urbanisée (M-U)
-  Aléa modéré en zone non urbanisée (M-NU)
-  Aléa fort submersion en zone de centre urbain (Fsub-Ucu)
-  Aléa modéré en zone de centre urbain (M-Ucu)
-  Aléa résiduel en zone de centre urbain (R-Ucu)
-  Aléa résiduel en zone urbanisée (R-U)
-  Aléa résiduel en zone non urbanisée (R-NU)
-  Espace stratégique en mutation (ESM)

Cartographie du risque d'inondation: Zonage
 Direction départementale des territoires et de la mer du Gard
 Service Observation Territoriale Urbanisme et Risques
 Unité Risque Inondation septembre 2013
 Echelle: 1/5 000

