



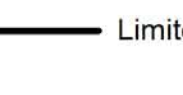
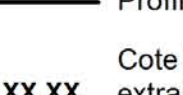







 Direction Départementale
 des Territoires et de la Mer
 Préfecture
 du Gard

**PLAN DE PRÉVENTION DES
RISQUES INONDATION (P.P.R.I.)**

**Commune de Vauvert 2/10
Zonage réglementaire**

	F - U = zone urbaine inondable par un aléa fort		M - NU = zone non urbaine inondable par un aléa modéré
	F - Ucu = zone de centre urbain inondable par un aléa fort		R - U = zone urbaine inondable par un aléa résiduel
	F - NU = zone non urbaine inondable par un aléa fort		R - Ucu = zone de centre urbain inondable par un aléa résiduel
	M - U = zone urbaine inondable par un aléa modéré		R - NU = zone non urbaine inondable par un aléa résiduel
	M - Ucu = zone de centre urbain inondable par un aléa modéré		
	Limite communale		
	Profil en travers		
	Cote PHE au droit du profil (en mNGF) extraite de la modélisation de la crue de référence		
	Casier indiquant la cote PHE (en mNGF) pour la crue de référence		