


**Direction Départementale
des Territoires et de la Mer**


Préfecture
du Gard


**PLAN DE PRÉVENTION DES
RISQUES INONDATION (P.P.R.I.)**


Commune de Vauvert 8/10


Zonage réglementaire

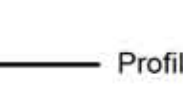
 F - U = zone urbaine inondable par un aléa fort

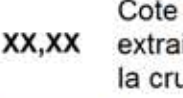
 F - Ucu = zone de centre urbain inondable par un aléa fort


 F - NU = zone non urbaine inondable par un aléa fort


 M - U = zone urbaine inondable par un aléa modéré


 M - Ucu = zone de centre urbain inondable par un aléa modéré


 Limite communale


 Profil en travers


 XX.XX Cote PHE au droit du profil (en mNGF) extraite de la modélisation de la crue de référence

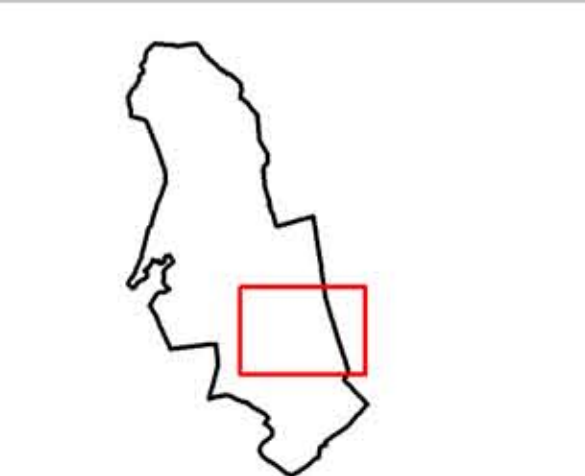
 Casier indiquant la cote PHE (en mNGF) pour la crue de référence

 M - NU = zone non urbaine inondable par un aléa modéré

 R - U = zone urbaine inondable par un aléa résiduel

 R - Ucu = zone de centre urbain inondable par un aléa résiduel

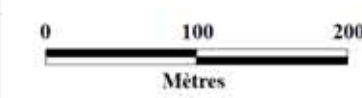
 R - NU = zone non urbaine inondable par un aléa résiduel



Avril 2014

Fond de plan : Cadastre de la commune

Echelle : 1:5 000



Mètres

