

PLANS DE PREVENTION DES RISQUES  
NATURELS D'INONDATION  
SUR LES COMMUNES DU BASSIN VERSANT AVAL  
DU GARDON






PLAN DE PREVENTION DES RISQUES INONDATION DE LA COMMUNE DE  
JONQUIERES-SAINT-VINCENT

CARTOGRAPHIE DES ALEAS DE REFERENCE

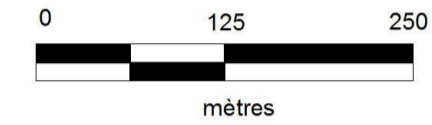
Approuvé par arrêté préfectoral le :

16 septembre 2016

**Légende:**

	Aleas Fort		Axe de ruissellement
	Aleas Modéré		Zone de ruissellement
	Aleas Résiduel		

Echelle: 1/5 000e



0 125 250  
mètres

