

PLANS DE PREVENTION DES RISQUES
NATURELS D'INONDATION
SUR LES COMMUNES DU BASSIN VERSANT AVAL
DU GARDON








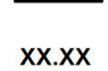



PLAN DE PREVENTION DES RISQUES INONDATION DE LA COMMUNE DE
JONQUIERES-SAINT-VINCENT

CARTOGRAPHIE DU ZONAGE REGLEMENTAIRE

Approuvé par arrêté préfectoral le :

16 septembre 2016

Légende:

- | | | | |
|---|--|---|--|
|  | F - U = zone urbaine inondable par un aléa fort |  | R - U = zone urbaine inondable par un aléa résiduel |
|  | F - Ucu = zone de centre urbain inondable par un aléa fort |  | R - Ucu = zone de centre urbain inondable par un aléa résiduel |
|  | F - NU = zone non urbaine inondable par un aléa fort |  | R - NU = zone non urbaine inondable par un aléa résiduel |
|  | M - U = zone urbaine inondable par un aléa modéré |  | Courbes isocotes |
|  | M - Ucu = zone de centre urbain inondable par un aléa modéré |  | Cote PHE extrême de la modification de la cote de référence |
|  | M - NU = zone non urbaine inondable par un aléa modéré | | |
- Echelle: 1/5 000e
0 125 250 mètres

