




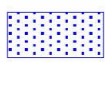

PLANS DE PREVENTION DES RISQUES NATURELS D'INONDATION
SUR LES COMMUNES DU BASSIN VERSANT AVAL DU GARDON

PLAN DE PREVENTION DES RISQUES INONDATION DE LA COMMUNE DE
MONTFRIN

CARTOGRAPHIE DES ALEAS DE REFERENCE

Approuvé par arrêté préfectoral le :
16 septembre 2016

Légende:

- | | | | |
|---|----------------|---|-----------------------|
|  | Aleas Fort |  | Axe de ruissellement |
|  | Aleas Modéré |  | Zone de ruissellement |
|  | Aleas Résiduel | | |

Echelle: 1/5 000e
0 125 250
mètres

