

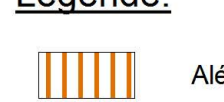




 DIRECTION DÉPARTEMENTALE DES TERRITOIRES ET DE LA MER DU GARD

PLANS DE PREVENTION DES RISQUES NATURELS D'INONDATION  
SUR LES COMMUNES DU BASSIN VERSANT AVAL DU GARDON

PLAN DE PRÉVENTION DES RISQUES INONDATION DE LA COMMUNE DE  
SAINTE-ANASTASIE  
1/3

CARTOGRAPHIE DES ALEAS DE REFERENCE

Approuvé par arrêté préfectoral le :  
16 septembre 2016

- Légende:**
-  Ales Fort
  -  Ales Modéré
  -  Ales Résiduel
  -  Axe de ruissellement
  -  Zone de ruissellement

