






PLANS DE PREVENTION DES RISQUES NATURELS D'INONDATION
SUR LES COMMUNES DU BASSIN VERSANT AVAL DU GARDON

PLAN DE PREVENTION DES RISQUES INONDATION DE LA COMMUNE DE
SAINTE-ANASTASIE
3/3

CARTOGRAPHIE DES ALEAS DE REFERENCE

Approuvé par arrêté préfectoral le :
16 septembre 2016

Légende:

- | | | | |
|---|----------------|---|-----------------------|
|  | Aleas Fort |  | Axe de ruissellement |
|  | Aleas Modéré |  | Zone de ruissellement |
|  | Aleas Résiduel | | |

Echelle: 1/5 000e
0 125 250
mètres

