

PLANS DE PREVENTION DES RISQUES NATURELS D'INONDATION
SUR LES COMMUNES DU BASSIN VERSANT AVAL
DU GARDON



PLAN DE PREVENTION DES RISQUES INONDATION DE LA COMMUNE DE
SAINTE-ANASTASIE
1/3

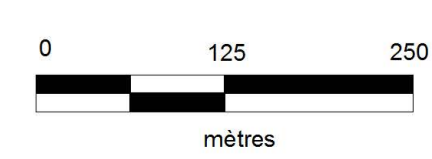
CARTOGRAPHIE DES ENJEUX

Approuvé par arrêté préfectoral le :

16 septembre 2016

Légende:

-  Centre urbain dense
-  Zone Urbaine

Echelle: 1/5 000e

0 125 250
mètres

