




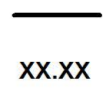
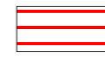




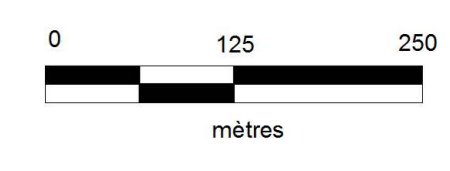


PLANS DE PREVENTION DES RISQUES NATURELS D'INONDATION  
SUR LES COMMUNES DU BASSIN VERSANT AVAL  
DU GARDON

PLAN DE PREVENTION DES RISQUES INONDATION DE LA COMMUNE DE  
**SAINTE-ANASTASIE**  
3/3

CARTOGRAPHIE DU ZONAGE REGLEMENTAIRE

Approuvé par arrêté préfectoral le :  
16 septembre 2016

- Légende:**
- |  |  |
|--|--|
|  F - U = zone urbaine inondable par un aléa fort              |  R - U = zone urbaine inondable par un aléa résiduel            |
|  F - Ucu = zone de centre urbain inondable par un aléa fort   |  R - Ucu = zone de centre urbain inondable par un aléa résiduel |
|  F - NU = zone non urbaine inondable par un aléa fort         |  R - NU = zone non urbaine inondable par un aléa résiduel       |
|  M - U = zone urbaine inondable par un aléa modéré            |  Courbes isocotes   |
|  M - Ucu = zone de centre urbain inondable par un aléa modéré |  Cote PNE: cote de la modélisation de la crue de référence      |
|  M - NU = zone non urbaine inondable par un aléa modéré       |  Echelle: 1/8 000e<br>0 125 250 mètres                          |

