






PLANS DE PREVENTION DES RISQUES  
NATURELS D'INONDATION  
SUR LES COMMUNES DU BASSIN VERSANT AVAL  
DU GARDON

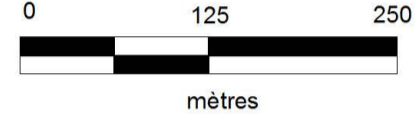
PLAN DE PRÉVENTION DES RISQUES INONDATION DE LA COMMUNE DE  
SANILHAC-SAGRIS  
1/2

CARTOGRAPHIE DES ALEAS DE REFERENCE

Approuvé par arrêté préfectoral le :

16 septembre 2016

- Légende:**
-  Aléa Fort
  -  Aléa Modéré
  -  Aléa Résiduel
  -  Axe de ruissellement
  -  Zone de ruissellement

Echelle: 1/5 000e  
  
0 125 250  
mètres

