






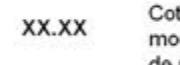





Approuvé par arrêté préfectoral le :
16 septembre 2016

Légende

 F - U = zone urbaine inondable par un aléa fort	 R - U = zone urbaine inondable par un aléa résiduel
 F - Ucu = zone de centre urbain inondable par un aléa fort	 R - Ucu = zone de centre urbain inondable par un aléa résiduel
 F - NU = zone non urbaine inondable par un aléa fort	 R - NU = zone non urbaine inondable par un aléa résiduel
 M - U = zone urbaine inondable par un aléa modéré	 Courbes isocotes
 M - Ucu = zone de centre urbain inondable par un aléa modéré	 Cote PHE extrême de la modification de la cote de référence
 M - NU = zone non urbaine inondable par un aléa modéré	

Echelle: 1/5 000e
0 125 250 mètres

