












Direction Départementale
des Territoires
et de la Mer du Gard

Service Eau et Risques
Unité Prévention des Risques

Plan de Prévention du Risque Inondation
de la commune de
Pujaut

Zonage réglementaire
Planche Sud

- Zonage réglementaire**
-  F-NU : zone non urbanisée inondable par aléa fort
 -  F-U : zone urbanisée inondable par aléa fort
 -  Fd : zone comprise dans la bande de sécurité (100m) à l'arrière d'une digue
 -  M-NU : zone non urbanisée inondable par aléa modéré
 -  M-U : zone urbanisée inondable par aléa modéré
 -  R-NU : zone non urbanisée inondable par aléa résiduel
 -  R-U : zone urbanisée inondable par aléa résiduel
 -  Casier
 -  22.4 Cote d'eau du casier (PHE)



Echelle : 1/5 000

Fond : Cadastre

Février 2019

