



Liberté • Égalité • Fraternité
RÉPUBLIQUE FRANÇAISE

GARD

RECUEIL DES ACTES
ADMINISTRATIFS
N°30-2020-100

PUBLIÉ LE 18 JUIN 2020

Sommaire

Préfecture du Gard

30-2020-01-22-079 - Arrêté préfectoral n° 20-071-DREAL instituant des servitudes d'utilité publique prenant en compte la maîtrise des risques autour des canalisations de transport de gaz naturel ou assimilé, d'hydrocarbures et de produits chimiques sur la commune de Saint Dionisy. (5 pages)

Page 3

30-2020-01-22-082 - Arrêté préfectoral n° 20-074-DREAL instituant des servitudes d'utilité publique prenant en compte la maîtrise des risques autour des canalisations de transport de gaz naturel ou assimilé, d'hydrocarbures et de produits chimiques sur la commune de Saint Gilles. (9 pages)

Page 9

Préfecture du Gard

30-2020-01-22-079

Arrêté préfectoral n° 20-071-DREAL instituant des servitudes d'utilité publique prenant en compte la maîtrise des risques autour des canalisations de transport de gaz naturel ou assimilé, d'hydrocarbures et de produits chimiques sur la commune de Saint Dionisy.

Nîmes, le 22 JANVIER 2020

Direction régionale de l'Environnement,
de l'Aménagement et du Logement Occitanie

Direction des Risques Industriels
Département Véhicules, ESP, Canalisation

Unité inter-départementale Gard-Lozère

Courriel : uid-30-48.dreal-occitanie@developpement-durable.gouv.fr

ARRÊTÉ PRÉFECTORAL N° 20-071-DREAL
instituant des servitudes d'utilité publique prenant en compte la maîtrise des risques
autour des canalisations de transport de gaz naturel ou assimilé, d'hydrocarbures et de produits
chimiques sur la commune de Saint-Dionisy

Le préfet du Gard,
Chevalier de la Légion d'honneur,

Vu le code de l'environnement, et notamment ses articles L. 555-16, R.555-30, R.555-30-1 et R.555-31 ;

Vu le code de l'urbanisme notamment ses articles L.101-2, L.132-1, L.132-2, L.151-1 et suivants, L.153-60, L.161-1 et suivants, L.163-10, R.431-16 ;

Vu le code de la construction et de l'habitation, notamment ses articles R. 122-22 et R. 123-46 ;

Vu l'arrêté du 5 mars 2014 modifié définissant les modalités d'application du chapitre V du titre V du livre V du code de l'environnement et portant règlement de la sécurité des canalisations de transport de gaz naturel ou assimilé, d'hydrocarbures et de produits chimiques ;

Vu le rapport de la Direction régionale de l'environnement, de l'aménagement et du logement de la région Occitanie, en date du 24/10/2019 ;

Vu l'avis émis par le Conseil départemental de l'environnement et des risques sanitaires et technologique du Gard le 19/11/2019 ;

Considérant que selon l'article L 555-16 du code de l'environnement, les canalisations de transport de gaz naturel ou assimilé, d'hydrocarbures et de produits chimiques doivent faire l'objet d'institution de servitudes d'utilité publique relatives à la maîtrise de l'urbanisation en raison des dangers et des inconvénients qu'elles présentent,

Considérant que selon l'article R. 555-30 b du code de l'environnement pris en application du troisième alinéa de l'article L. 555-16, trois périmètres à l'intérieur desquels s'appliquent les dispositions en matière de maîtrise de l'urbanisation, sont définis ; les critères de ces périmètres sont déterminés par les risques susceptibles d'être créés par une canalisation de transport en service, notamment les risques d'incendie, d'explosion ou d'émanation de produits toxiques, menaçant gravement la santé ou la sécurité des personnes.

Sur proposition du secrétaire général de la préfecture du Gard ;

ARRÊTE

Article 1^{er} :

Des servitudes d'utilité publique (SUP) sont instituées dans les zones d'effets générées par les phénomènes dangereux susceptibles de se produire sur les canalisations de transport décrites ci-après, conformément aux distances figurant dans les tableaux ci-dessous et reproduites sur la carte annexée ⁽¹⁾ au présent arrêté.

Seules les distances SUP1 sont reproduites dans la carte annexée au présent arrêté. Les restrictions supplémentaires fixées par l'article 2 pour les projets d'urbanisme dont l'emprise atteint les SUP 2 ou 3 sont mises en œuvre dans le cadre de l'instruction de l'analyse de compatibilité obligatoire pour tout projet dont l'emprise atteint la SUP 1.

NOTA : Dans les tableaux ci-dessous :

- ✓ PMS : Pression Maximale de Service de la canalisation
- ✓ DN : Diamètre Nominal de la canalisation.
- ✓ Distances S.U.P : Distances en mètres de part et d'autre de la canalisation définissant les limites des zones concernées par les servitudes d'utilité publique.

En cas d'écart entre les valeurs des distances SUP figurant dans les tableaux ci-dessous et la représentation cartographique des SUP telle qu'annexée au présent arrêté, les valeurs des tableaux font foi, appliquées au tracé réel des canalisations concernées.

Nom de la commune : Saint-Dionisy

Code INSEE : 30249

CANALISATIONS DE TRANSPORT DE GAZ NATUREL EXPLOITÉE PAR LE TRANSPORTEUR :

GRTgaz
Immeuble Bora, 6 rue Raoul Nordling
92277 BOIS COLOMBES Cedex

Ouvrages traversant la commune :

NOM DE LA CANALISATION	PMS (BAR)	DN	LONGUEUR DANS LA COMMUNE (EN MÈTRES)	IMPLANTATION	DISTANCES S.U.P. (EN MÈTRES DE PART ET D'AUTRE DE LA CANALISATION)		
					SUP1	SUP2	SUP3
ANTENNE D'ALES	67.7	200	635	ENTERRE	60	5	5
ANTENNE D'ALES	67.7	200	387	ENTERRE	60	5	5

Ouvrages ne traversant pas la commune, mais dont les zones d'effets atteignent cette dernière :

NOM DE LA CANALISATION	PMS (BAR)	DN	IMPLANTATION	DISTANCES S.U.P. EN MÈTRES (DE PART ET D'AUTRE DE LA CANALISATION)		
				SUP1	SUP2	SUP3
ALIMENTATION CALVISSON DP	67.7	80	ENTERRE	20	5	5

NOTA : Si la SUP1 du tracé adjacent enterré est plus large que celle d'un tronçon aérien, c'est elle qui doit être prise en compte au droit du tronçon aérien.

Installations annexes situées sur la commune :

Néant

Installations annexes non situées sur la commune, mais dont les zones d'effets atteignent cette dernière :

NOM DE L'INSTALLATION	DISTANCES S.U.P. EN MÈTRES (À PARTIR DE L'INSTALLATION)		
	SUP1 (*)	SUP2	SUP3
CALVISSON DP	35	6	6

* NOTA : Si la SUP1 du tracé adjacent est plus large que celle de l'installation annexe, c'est elle qui doit être prise en compte au droit de l'installation annexe.

Article 2 :

Conformément à l'article R. 555-30 b) du code de l'environnement, les servitudes sont les suivantes, en fonction des zones d'effets :

Servitude SUP1, correspondant à la zone d'effets létaux (PEL) du phénomène dangereux de référence majorant au sens de l'article R.555-10-1 du code de l'environnement :

La délivrance d'un permis de construire relatif à un établissement recevant du public susceptible de recevoir plus de 100 personnes ou à un immeuble de grande hauteur et son ouverture est subordonnée à la fourniture d'une analyse de compatibilité ayant reçu l'avis favorable du transporteur ou, en cas d'avis défavorable du transporteur, l'avis favorable du préfet rendu au vu de l'expertise mentionnée au III de l'article R 555-31 du code de l'environnement.

L'analyse de compatibilité est établie conformément aux dispositions de l'arrêté ministériel du 5 mars 2014 modifié susvisé.

Servitude SUP2, correspondant à la zone d'effets létaux (PEL) du phénomène dangereux de référence réduit au sens de l'article R.555-10-1 du code de l'environnement :

L'ouverture d'un établissement recevant du public susceptible de recevoir plus de 300 personnes ou d'un immeuble de grande hauteur est interdite.

Servitude SUP3, correspondant à la zone d'effets létaux significatifs (ELS) du phénomène dangereux de référence réduit au sens de l'article R.555-10-1 du code de l'environnement :

L'ouverture d'un établissement recevant du public susceptible de recevoir plus de 100 personnes ou d'un immeuble de grande hauteur est interdite.

Article 3 :

Conformément à l'article R.555-30-1 du code de l'environnement, le maire informe le transporteur de toute demande de permis de construire, de certificat d'urbanisme opérationnel ou de permis d'aménager concernant un projet situé dans l'une des zones définies à l'article 2.

Article 4 :

Les servitudes instituées par le présent arrêté sont annexées aux plans locaux d'urbanisme et aux cartes communales des communes concernées conformément aux articles L.151-43, L.153-60, L.161-1 et L163-10 du code de l'urbanisme.

Article 5 :

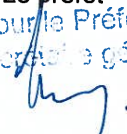
En application du R554-60 du code de l'environnement, le présent arrêté sera publié au recueil des actes administratifs et sur le site internet de la préfecture du Gard et adressé au maire de la commune de **Saint-Dionisy**.

Article 6 :

Cet arrêté pourra faire l'objet d'un recours contentieux auprès du tribunal administratif de Nîmes dans un délai de 2 mois à compter de sa publication.

Article 7 :

Le secrétaire général de la préfecture du Gard, le président de l'établissement public compétent ou le maire de la commune de **Saint-Dionisy**, le directeur départemental des territoires et de la mer du Gard, le directeur régional de l'environnement, de l'aménagement et du logement Occitanie, sont chargés chacun en ce qui le concerne de l'exécution du présent arrêté dont une copie leur sera adressée, ainsi qu'au directeur général de GRTgaz.

Le préfet
Pour le Préfet,
le secrétaire général

François LALANNE

(1) La carte des servitudes d'utilité publique annexée au présent arrêté peut être consultée dans les services de la préfecture du Gard, et de la direction régionale de l'environnement de l'aménagement et du logement Occitanie, ainsi que dans l'établissement public compétent ou la mairie de la commune concernée.

Préfecture du Gard

30-2020-01-22-082

Arrêté préfectoral n° 20-074-DREAL instituant des servitudes d'utilité publique prenant en compte la maîtrise des risques autour des canalisations de transport de gaz naturel ou assimilé, d'hydrocarbures et de produits chimiques sur la commune de Saint Gilles.

Nîmes, le 22 JANVIER 2020

Direction régionale de l'Environnement,
de l'Aménagement et du Logement Occitanie

Direction des Risques Industriels
Département Véhicules, ESP, Canalisation

Unité inter-départementale Gard-Lozère

Courriel : uid-30-48.dreal-occitanie@developpement-durable.gouv.fr

ARRÊTÉ PRÉFECTORAL N° 20-074-DREAL
instituant des servitudes d'utilité publique prenant en compte la maîtrise des risques
autour des canalisations de transport de gaz naturel ou assimilé, d'hydrocarbures et de produits
chimiques sur la commune de Saint-Gilles

Le préfet du Gard,
Chevalier de la Légion d'honneur,

Vu le code de l'environnement, et notamment ses articles L. 555-16, R.555-30, R.555-30-1 et R.555-31 ;

Vu le code de l'urbanisme notamment ses articles L.101-2, L.132-1, L.132-2, L.151-1 et suivants, L.153-60, L.161-1 et suivants, L.163-10, R.431-16 ;

Vu le code de la construction et de l'habitation, notamment ses articles R. 122-22 et R. 123-46 ;

Vu l'arrêté du 5 mars 2014 modifié définissant les modalités d'application du chapitre V du titre V du livre V du code de l'environnement et portant règlement de la sécurité des canalisations de transport de gaz naturel ou assimilé, d'hydrocarbures et de produits chimiques ;

Vu le rapport de la Direction régionale de l'environnement, de l'aménagement et du logement de la région Occitanie, en date du 24/10/2019;

Vu l'avis émis par le Conseil départemental de l'environnement et des risques sanitaires et technologique du Gard le 19/11/2019 ;

Considérant que selon l'article L 555-16 du code de l'environnement, les canalisations de transport de gaz naturel ou assimilé, d'hydrocarbures et de produits chimiques doivent faire l'objet d'institution de servitudes d'utilité publique relatives à la maîtrise de l'urbanisation en raison des dangers et des inconvénients qu'elles présentent,

Considérant que selon l'article R. 555-30 b du code de l'environnement pris en application du troisième alinéa de l'article L. 555-16, trois périmètres à l'intérieur desquels s'appliquent les dispositions en matière de maîtrise de l'urbanisation, sont définis ; les critères de ces périmètres sont déterminés par les risques susceptibles d'être créés par une canalisation de transport en service, notamment les risques d'incendie, d'explosion ou d'émanation de produits toxiques, menaçant gravement la santé ou la sécurité des personnes.

Sur proposition du secrétaire général de la préfecture du Gard ;

ARRÊTE

Article 1^{er} :

Des servitudes d'utilité publique (SUP) sont instituées dans les zones d'effets générées par les phénomènes dangereux susceptibles de se produire sur les canalisations de transport décrites ci-après, conformément aux distances figurant dans les tableaux ci-dessous et reproduites sur la carte annexée ⁽¹⁾ au présent arrêté.

Seules les distances SUP1 sont reproduites dans la carte annexée au présent arrêté. Les restrictions supplémentaires fixées par l'article 2 pour les projets d'urbanisme dont l'emprise atteint les SUP 2 ou 3 sont mises en œuvre dans le cadre de l'instruction de l'analyse de compatibilité obligatoire pour tout projet dont l'emprise atteint la SUP 1.

NOTA : Dans les tableaux ci-dessous :

- ✓ PMS : Pression Maximale de Service de la canalisation
- ✓ DN : Diamètre Nominal de la canalisation.
- ✓ Distances S.U.P : Distances en mètres de part et d'autre de la canalisation définissant les limites des zones concernées par les servitudes d'utilité publique.

En cas d'écart entre les valeurs des distances SUP figurant dans les tableaux ci-dessous et la représentation cartographique des SUP telle qu'annexée au présent arrêté, les valeurs des tableaux font foi, appliquées au tracé réel des canalisations concernées.

Nom de la commune : **Saint-Gilles**

Code INSEE : **30258**

CANALISATIONS DE TRANSPORT DE GAZ NATUREL EXPLOITÉE PAR LE TRANSPORTEUR :

GRTgaz
Immeuble Bora, 6 rue Raoul Nordling
92277 BOIS COLOMBES Cedex

Ouvrages traversant la commune :

NOM DE LA CANALISATION	PMS (BAR)	DN	LONGUEUR DANS LA COMMUNE (EN MÈTRES)	IMPLANTATION	DISTANCES S.U.P. (EN MÈTRES DE PART ET D'AUTRE DE LA CANALISATION)		
					SUP1	SUP2	SUP3
ALIMENTATION ST-GILLES DP	67.7	100	43	ENTERRE	30	5	5
ARTERE DU LANGUEDOC	67.7	400	4776	ENTERRE	150	5	5
ARTERE DU LANGUEDOC	67.7	400	966	ENTERRE	150	5	5
ALIMENTATION ST-GILLES DP	67.7	100	3900	ENTERRE	30	5	5

Ouvrages ne traversant pas la commune, mais dont les zones d'effets atteignent cette dernière :

Néant

Installations annexes situées sur la commune :

NOM DE L'INSTALLATION	DISTANCES S.U.P. EN MÈTRES (À PARTIR DE L'INSTALLATION)		
	SUP1 (*)	SUP2	SUP3
SAINT-GILLES DP	35	6	6
SAINT-GILLES SECT ESTAGEL	35	6	6

* NOTA : Si la SUP1 du tracé adjacent est plus large que celle de l'installation annexe, c'est elle qui doit être prise en compte au droit de l'installation annexe.

Installations annexes non situées sur la commune, mais dont les zones d'effets atteignent cette dernière :

Néant

CANALISATION DE TRANSPORT D'HYDROCARBURES PROPRIÉTÉ DE L'ÉTAT, ayant comme transporteur le Service National des Oléoducs Interalliés (SNOI), service du MTES-DGEC, situé Tour Séquoia, place des Carpeaux, 92800 Puteaux et opérée par :

TRAPIL-ODC
22 B route de Demigny
Champforgeuil
CS 30081
71103 CHALON-SUR-SAÔNE Cedex

Ouvrages traversant la commune :

NOM DE LA CANALISATION	PMS (BAR)	DN	LONGUEUR DANS LA COMMUNE (EN MÈTRES)	IMPLANTATION	DISTANCES S.U.P. EN MÈTRES (DE PART ET D'AUTRE DE LA CANALISATION)		
					SUP1	SUP2	SUP3
Espiguettes - Noves	75.0	309	9783	ENTERRE	145	15	10
Espiguettes - Noves	75.0	309	2433	ENTERRE	200	15	10

Ouvrages ne traversant pas la commune, mais dont les zones d'effets atteignent cette dernière :

Néant

Installations annexes situées sur la commune :

Néant

Installations annexes non situées sur la commune, mais dont les zones d'effets atteignent cette dernière

Néant

Article 2 :

Conformément à l'article R. 555-30 b) du code de l'environnement, les servitudes sont les suivantes, en fonction des zones d'effets :

Servitude SUP1, correspondant à la zone d'effets létaux (PEL) du phénomène dangereux de référence majorant au sens de l'article R.555-10-1 du code de l'environnement :

La délivrance d'un permis de construire relatif à un établissement recevant du public susceptible de recevoir plus de 100 personnes ou à un immeuble de grande hauteur et son ouverture est subordonnée à la fourniture d'une analyse de compatibilité ayant reçu l'avis favorable du transporteur ou, en cas d'avis défavorable du transporteur, l'avis favorable du préfet rendu au vu de l'expertise mentionnée au III de l'article R 555-31 du code de l'environnement.

L'analyse de compatibilité est établie conformément aux dispositions de l'arrêté ministériel du 5 mars 2014 modifié susvisé.

Servitude SUP2, correspondant à la zone d'effets létaux (PEL) du phénomène dangereux de référence réduit au sens de l'article R.555-10-1 du code de l'environnement :

L'ouverture d'un établissement recevant du public susceptible de recevoir plus de 300 personnes ou d'un immeuble de grande hauteur est interdite.

Servitude SUP3, correspondant à la zone d'effets létaux significatifs (ELS) du phénomène dangereux de référence réduit au sens de l'article R.555-10-1 du code de l'environnement :

L'ouverture d'un établissement recevant du public susceptible de recevoir plus de 100 personnes ou d'un immeuble de grande hauteur est interdite.

Article 3 :

Conformément à l'article R.555-30-1 du code de l'environnement, le maire informe le transporteur de toute demande de permis de construire, de certificat d'urbanisme opérationnel ou de permis d'aménager concernant un projet situé dans l'une des zones définies à l'article 2.

Article 4 :

Les servitudes instituées par le présent arrêté sont annexées aux plans locaux d'urbanisme et aux cartes communales des communes concernées conformément aux articles L.151-43, L.153-60, L.161-1 et L163-10 du code de l'urbanisme.

Article 5 :

En application du R554-60 du code de l'environnement, le présent arrêté sera publié au recueil des actes administratifs et sur le site internet de la préfecture du Gard et adressé au maire de la commune de **Saint-Gilles**.

Article 6 :

Cet arrêté pourra faire l'objet d'un recours contentieux auprès du tribunal administratif de Nîmes dans un délai de 2 mois à compter de sa publication.

Article 7 :

Le secrétaire général de la préfecture du Gard, le président de l'établissement public compétent ou le maire de la commune de **Saint-Gilles**, le directeur départemental des territoires et de la mer du Gard, le directeur régional de l'environnement, de l'aménagement et du logement Occitanie, sont chargés chacun en ce qui le concerne de l'exécution du présent arrêté dont une copie leur sera adressée, ainsi qu'au directeur général de GRTgaz et au directeur du SNOI.

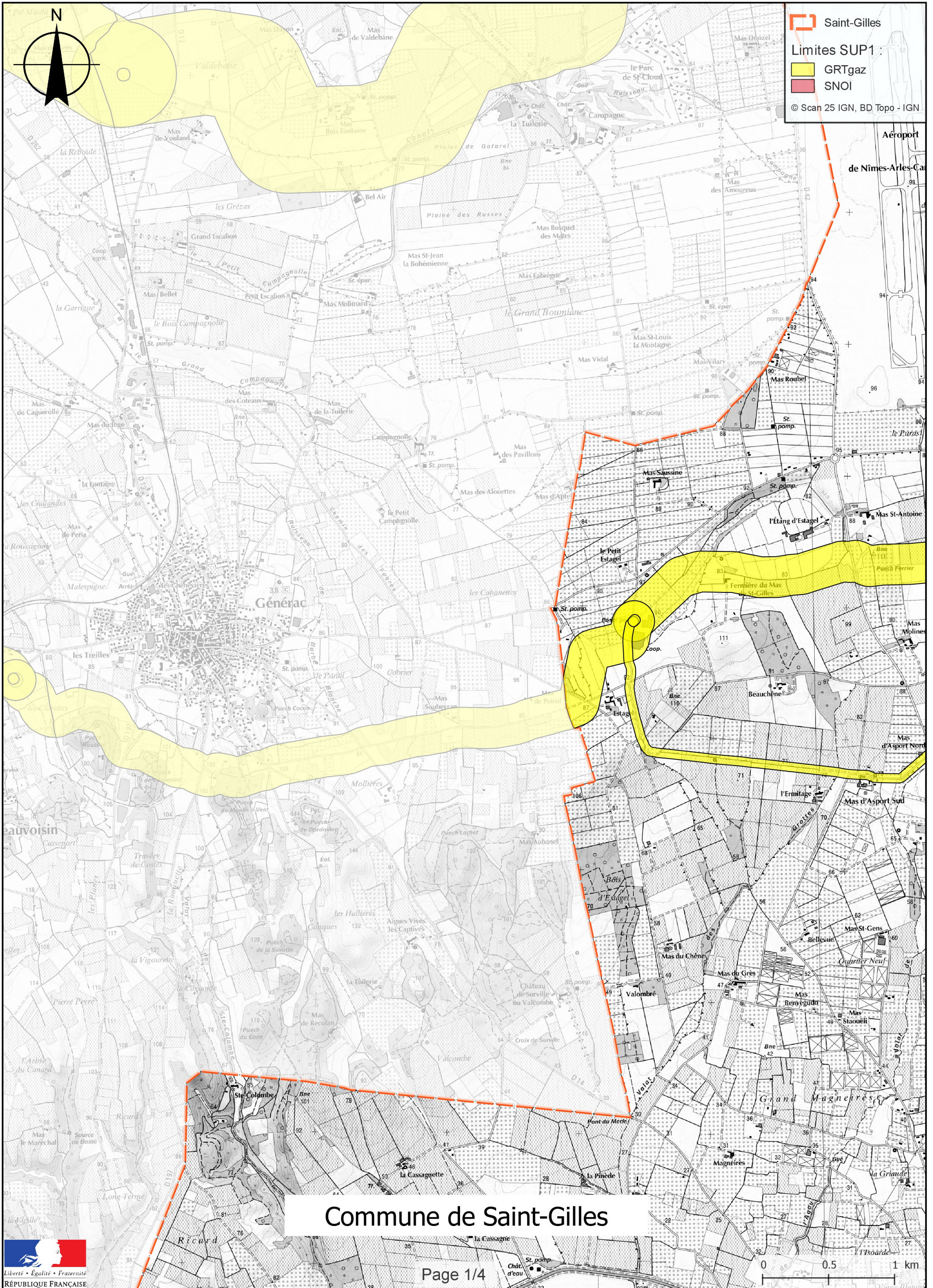
Le préfet

Pour le Préfet,
le secrétaire général

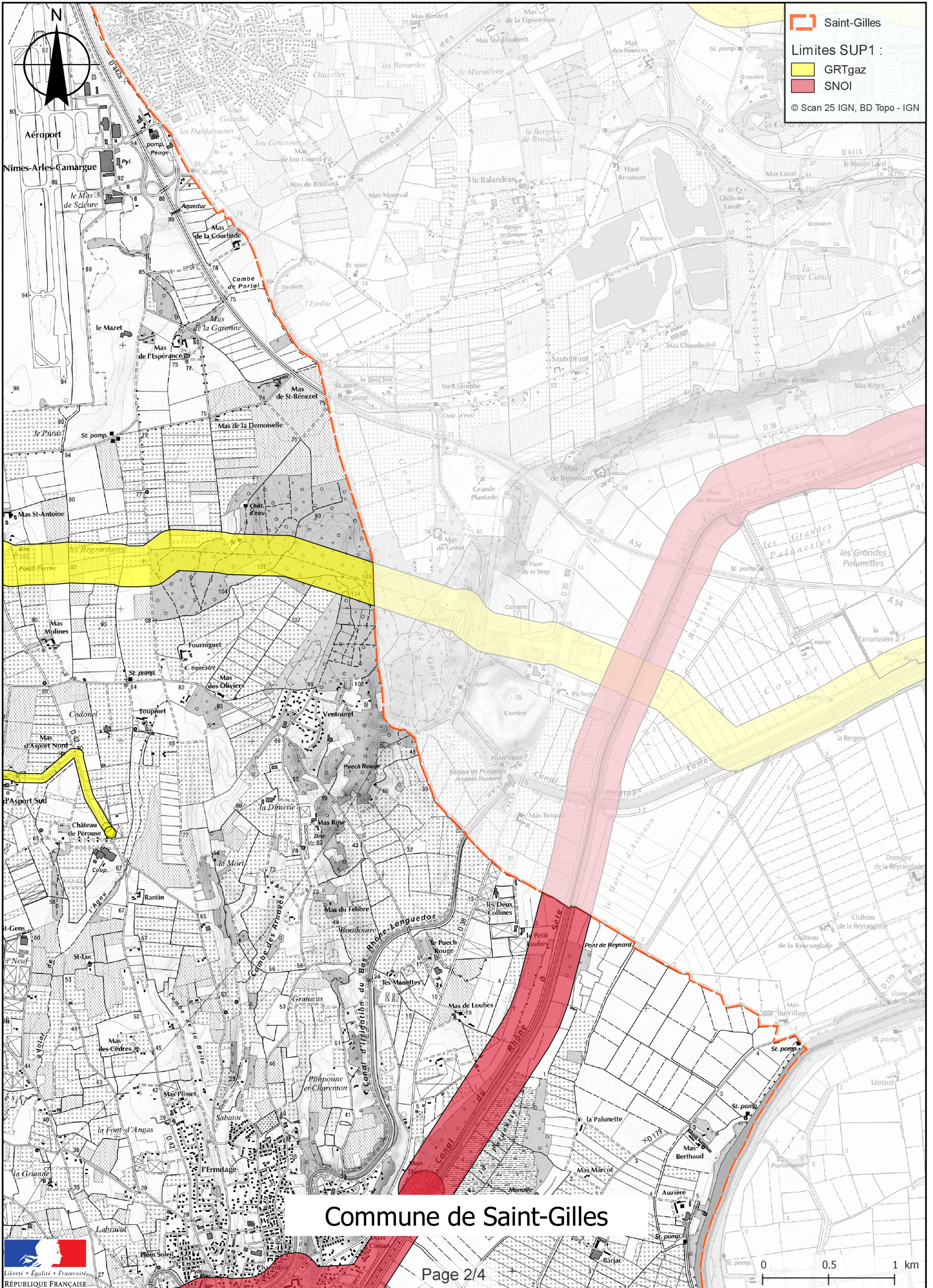
François LALANNE

(1) La carte des servitudes d'utilité publique annexée au présent arrêté peut être consultée dans les services de la préfecture du Gard, et de la direction régionale de l'environnement de l'aménagement et du logement Occitanie, ainsi que dans l'établissement public compétent ou la mairie de la commune concernée.

Servitudes d'utilité publique autour des canalisations de transport de matières dangereuses



Servitudes d'utilité publique autour des canalisations de transport de matières dangereuses



Servitudes d'utilité publique autour des canalisations de transport de matières dangereuses

