






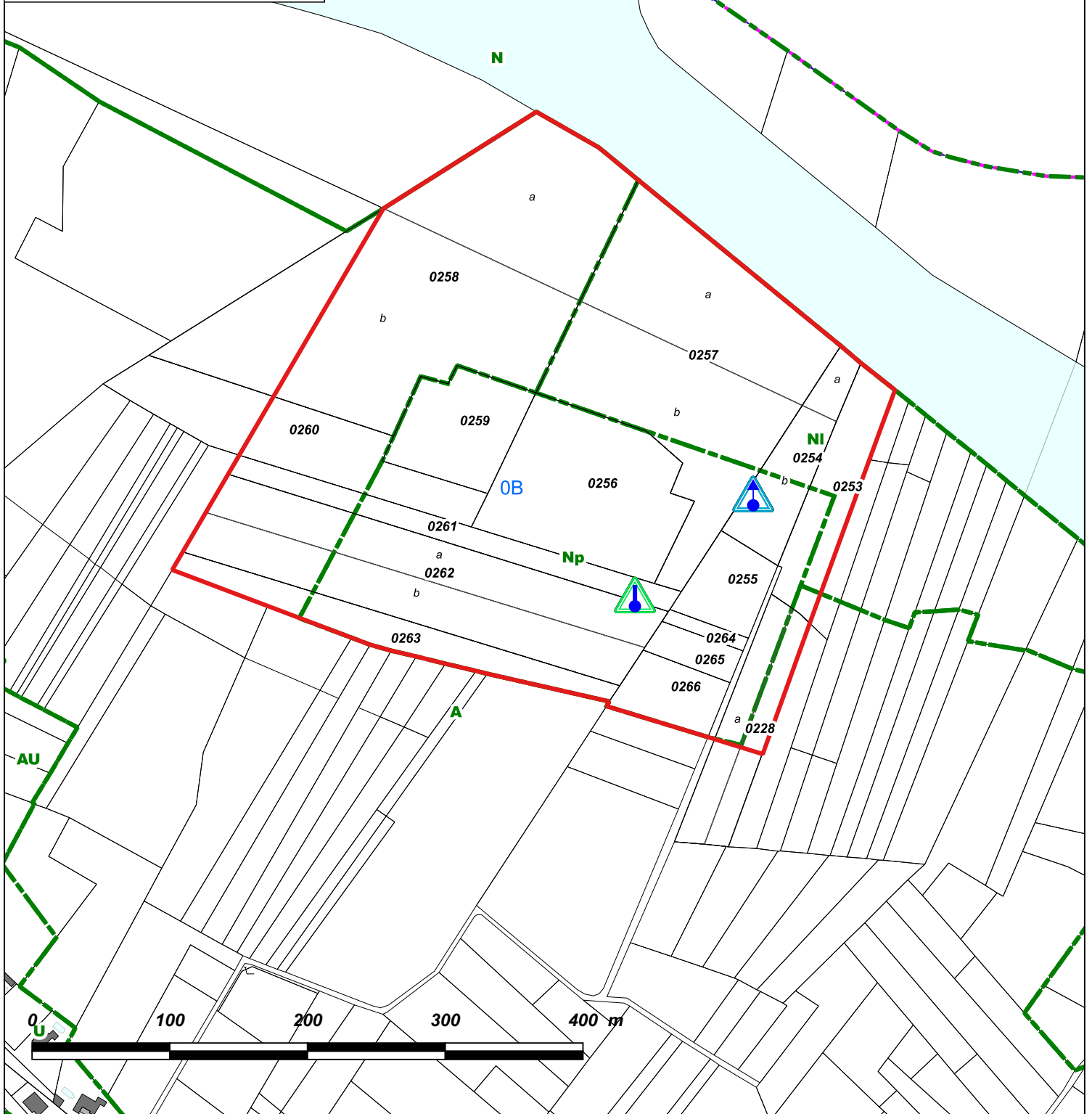


Légende :

-  Limite Departementale
-  Limites communales
-  Section cadastrale
-  Puits Baumasses 1
-  Futur Forage des Baumasses 2
-  Périmètre de protection rapprochée (PPR)
-  Plan Local d'Urbanisme



Département du Gard
 Commune de SAINT JULIEN DE PEYROLAS

DUP	B	échelle 1/4000
Octobre 2016		Plan N° 12.1

Dossier d'Utilité Publique - Champ captant des Baumasses
 Tracé du PPR sur fond cadastral et zonage du document d'urbanisme

Ingénieur chargé d'affaire : Vincent TAVERNIER

Dessinateur : Frédéric MARTINEZ

N° affaire 15.01 Format A4