



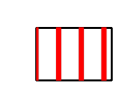
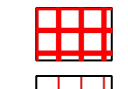
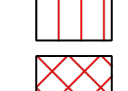

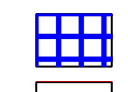






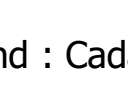
DIRECTION DEPARTEMENTALE DES  
TERRITOIRES ET DE LA MER DU GARD

Service Eau et Risques - Unité Prévention des Risques

Plan de Prévention des Risques Inondation de la  
commune de Saint-Laurent-la-Vernède

Zonage réglementaire

PPRI APPROUVÉ  
PAR ARRÊTÉ PREFECTORAL  
LE 12 JUILLET 2022

-  F-U : zone urbanisée inondable par aléa fort
-  F-Ucu : zone urbanisée de centre urbain inondable par aléa fort
-  F-NU : zone non urbanisée inondable par aléa fort
-  FD : zone comprise dans la bande de sécurité (100m) à l'arrière d'une digue
-  M-U : zone urbanisée inondable par aléa modéré
-  M-Ucu : zone urbanisée de centre urbain inondable par aléa modéré
-  M-NU : zone non urbanisée inondable par aléa modéré
-  R-U : zone urbanisée inondable par aléa résiduel
-  R-Ucu : zone urbanisée de centre urbain inondable par aléa résiduel
-  R-NU : zone non urbanisée inondable par aléa résiduel
-  Courbes Isocotes avec cote PHE extraite de la modélisation de la crue de référence
-  Cote PHE extraite de la modélisation de la crue de référence



1 / 5 000ème

0 125 250 m

Juillet 2022

Fond : Cadastre

Planche n° 1/2

