









Élaboration des Plans de Prévention des Risques
Inondation sur les communes du bassin versant aval
de la Cèze, de la Tave et de l'Aiguillon

Plan de Prévention des Risques Inondation de la
commune de La Bruguière

CARTOGRAPHIE DE L'ALEA DE REFERENCE

- Légende**
- | | |
|---|---|
|  Cadastre |  FORT |
|  Batiment |  MODERE |
|  Parcelle |  RESIDUEL |
|  Cours d'eau ou axe d'écoulement |  Zone de ruissellement |

PPRI APPROUVÉ
PAR ARRÊTÉ PREFECTORAL
LE 22 JUILLET 2022

0 250 500 m

