











Élaboration des Plans de Prévention des Risques
 Inondation sur les communes du bassin versant aval
 de la Cèze, de la Tave et de l'Aiguillon

Plan de Prévention des Risques Inondation de la
 commune de Lussan

CARTOGRAPHIE DE L'ALEA DE REFERENCE

- Légende**
- | | |
|---|--|
|  Cadastre |  FORT |
|  Batiment |  MODERE |
|  Parcelle |  RESIDUEL |
|  Zone de ruissellement | |
|  Cours d'eau ou axe d'écoulement | |

PPRi APPROUVE
 PAR ARRÊTÉ PRÉFECTORAL
 LE 22 JUILLET 2022

