










Élaboration des Plans de Prévention des Risques
Inondation sur les communes du bassin versant aval
de la Cèze, de la Tave et de l'Aiguillon

Plan de Prévention des Risques Inondation de la
commune de Fons-sur-Lussan

CARTOGRAPHIE DE L'ALEA DE REFERENCE

- Légende**
- | | |
|--|---|
|  Cadastre |  FORT |
|  Communes |  MODERE |
|  Batiment |  RESIDUEL |
|  Parcelle |  Zone de ruissellement |
-  Cours d'eau ou axe d'écoulement

PPRI APPROUVÉ
PAR ARRÊTÉ PRÉFECTORAL
LE 23 JUILLET 2022

0 250 500 m

