

PLAN DE PREVENTION DU RISQUE INONDATION DE SERVIERS-ET-LABAUME

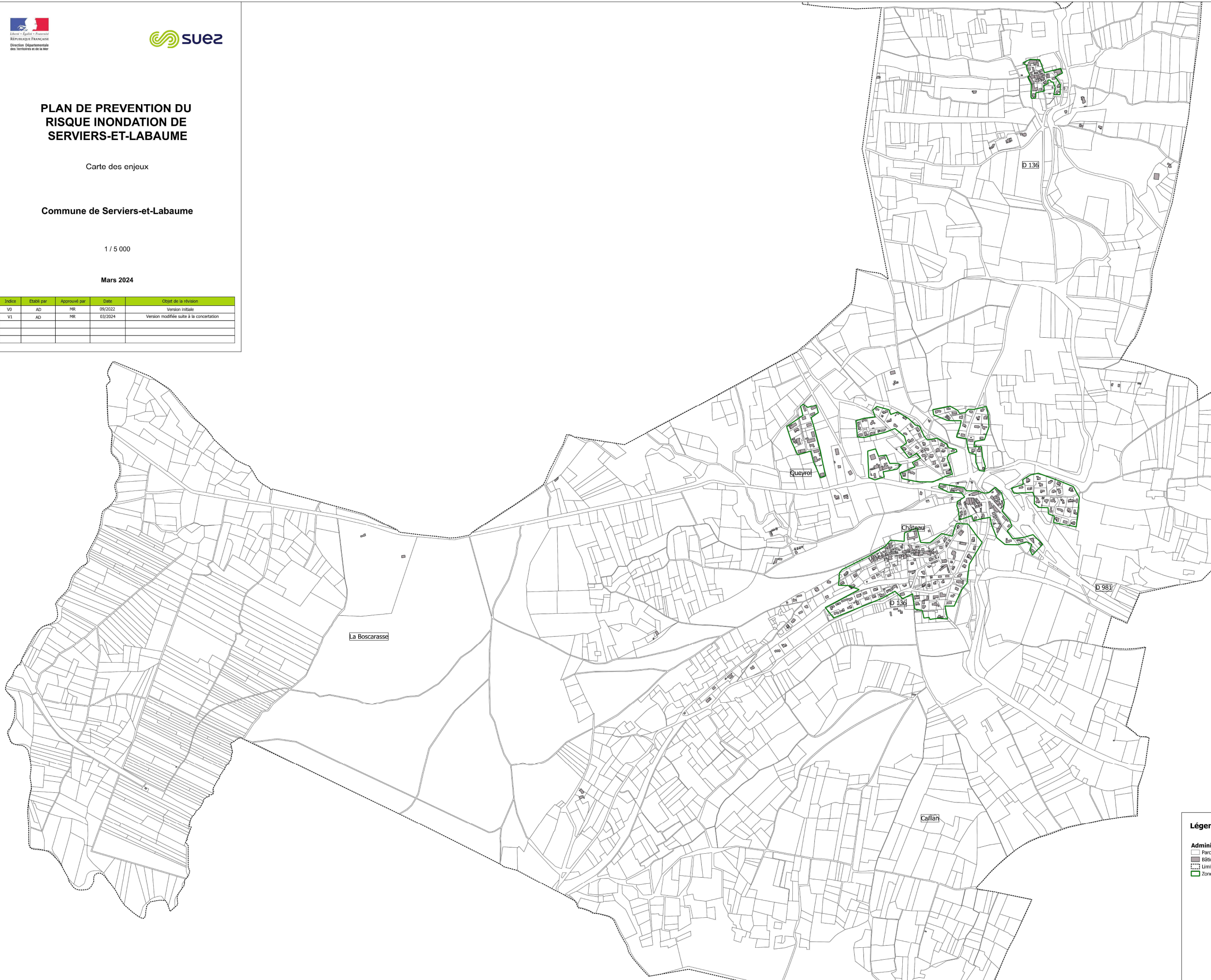
Carte des enjeux



Commune de Serviers-et-Labaume

1 / 5 000

Mars 2024

Indice	Etabli par	Approuvé par	Date	Objet de la révision
V0	AD	MR	09/2022	Version initiale
V1	AD	MR	03/2024	Version modifiée suite à la concertation



- Légende**
- Administratif**
-  Parcelles cadastrales
 -  Bâtiments
 -  Limite communale
 -  Zones U (urbanisées)

