

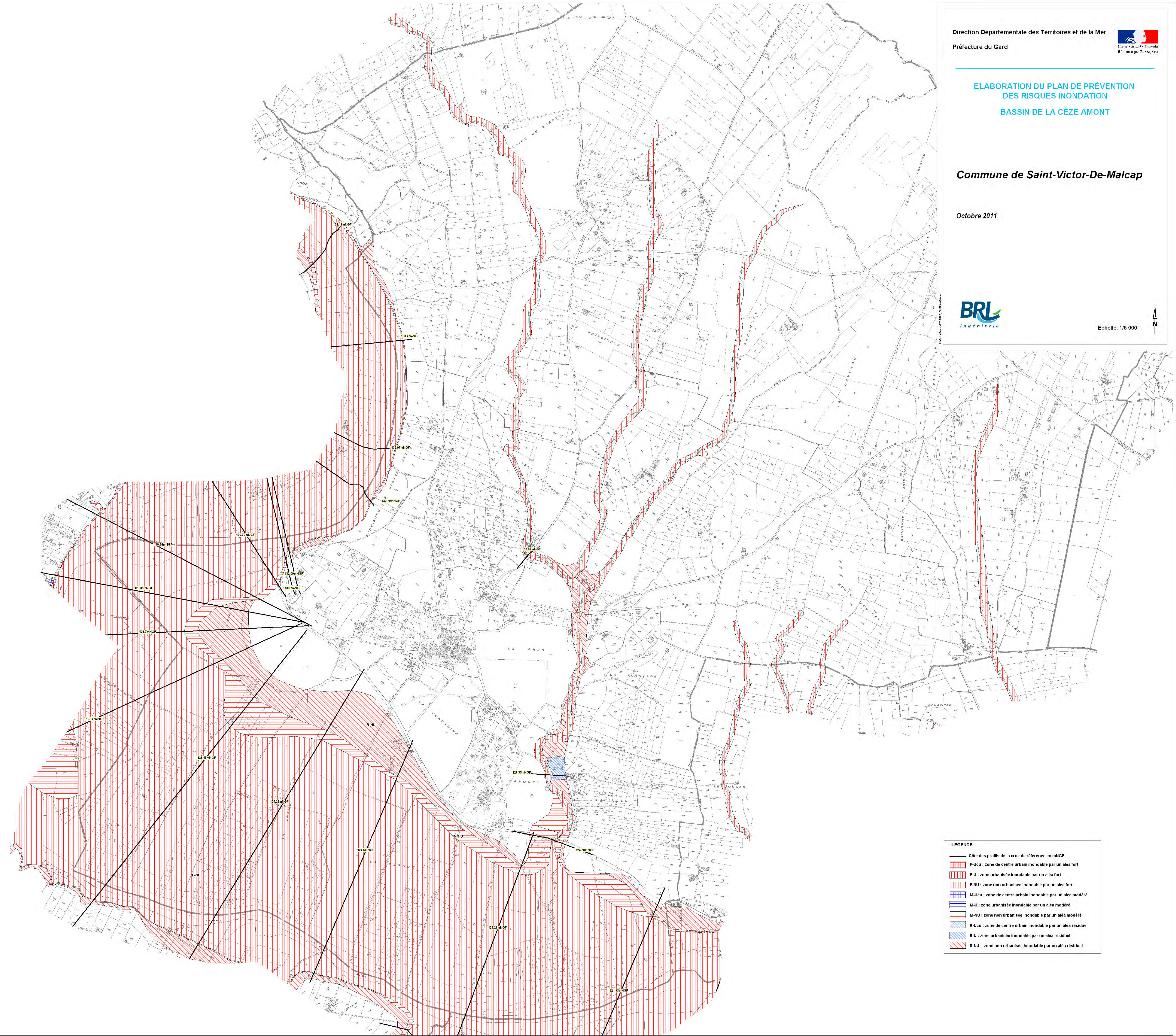

ELABORATION DU PLAN DE PRÉVENTION
DES RISQUES INONDATION
BASSIN DE LA CÈZE AMONT

Commune de Saint-Victor-De-Malcap







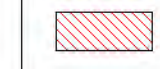



Octobre 2011



Échelle: 1/5 000



LEGENDE

	Cote des profils de la crue de référence en mNGF
	F-Ucu : zone de centre urbain inondable par un aléa fort
	F-U : zone urbanisée inondable par un aléa fort
	F-UU : zone non urbanisée inondable par un aléa fort
	M-Ucu : zone de centre urbain inondable par un aléa modéré
	M-U : zone urbanisée inondable par un aléa modéré
	M-UU : zone non urbanisée inondable par un aléa modéré
	R-Ucu : zone de centre urbain inondable par un aléa résiduel
	R-U : zone urbanisée inondable par un aléa résiduel
	R-UU : zone non urbanisée inondable par un aléa résiduel