

PLANS DE PREVENTION DES RISQUES
NATURELS D'INONDATION
SUR LES COMMUNES DU BASSIN VERSANT AVAL
DU GARDON





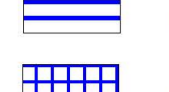
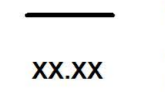






PLAN DE PRÉVENTION DES RISQUES INONDATION DE LA COMMUNE DE
THEZIERS

CARTOGRAPHIE DU ZONAGE RÉGLEMENTAIRE

Approuvé par arrêté préfectoral le :

18 septembre 2016

Légende:

	F - U = zone urbaine inondable par un aléa fort		R - U = zone urbaine inondable par un aléa résiduel
	F - Ucu = zone de centre urbain inondable par un aléa fort		R - Ucu = zone de centre urbain inondable par un aléa résiduel
	F - NU = zone non urbaine inondable par un aléa fort		R - NU = zone non urbaine inondable par un aléa résiduel
	M - U = zone urbaine inondable par un aléa modéré		Courbes isohètes
	M - Ucu = zone de centre urbain inondable par un aléa modéré		Cote PHE extrême de la modification de la cote de référence
	M - NU = zone non urbaine inondable par un aléa modéré		Cote d'eau ponctuelle

Echelle: 1/5 000e
0 125 250 mètres

