






Arrêté Préfectoral du 13 juin 2017 -Annexe 2 Carte des mesures applicables sur les ZONES D'ALERTE

Edition : 14/06/2017

Etats des mesures zones superficielles:

	Pas de mesure
	Vigilance
	Alerte niveau 1
	Alerte niveau 2
	Crise

Zones d'alerte Superficielles:

- 1 Ardeche gardoise
- 2 Dourbie et Trevezel
- 3 Gardon amont (de ses sources à la prise d'eau du canal de boucoiran au niveau du pont de la RN 106)
- 4 Gardon aval (de la prise d'eau du canal d'irrigation de Boucoiran pont de la RN 106 jusqu'au Rhône)
- 5 Cèze amont (de sa source à la confluence jusqu'à la confluence avec la Claysse, ruisseau de la Clays)
- 6 Cèze aval (de sa confluence avec la Claysse jusqu'au Rhône)
- 7 Vidourle
- 8 Hérault
- 9 Rhône et camargue gardoise
- 10 Vistre

Source et date des données :
 - DDTM30/SEI (02/2015)
 - © IGN - BD Cartho ® version 3.1
 - © BD - TOPO

