





Commune de
SAINT NAZAIRE DES GARDIES
 (GARD)

CARTE COMMUNALE

Enquete Publique

-  Nouvelles constructions n'apparaissant pas sur le cadastre.
-  Servitude PT2 - zone protection contre les obstacles Télécom
-  Servitude I4 - Ligne 225000 Volts Ganges / Viradet
-  Servitude PM1 - PPRI HAUT VIDOURLE AP DU 23/04/2001.

Plan Servitudes
 ech: 1/16000

Jacqueline VINCENT
 Architecte dplg
 30750 Doublès
 Mai 2017

La géométrie des fonds de plan, la position des constructions sont données à TITRE INDICATIF.
 Elles n'engagent en aucun cas la responsabilité de l'auteur du plan.
 Les limites de zones correspondent en général à des limites concrètes (limites cadastrales, chemins, cours d'eau ...) elles peuvent être interprétées à quelques dizaines de mètres près.