

ELABORATION DU PLAN DE PRÉVENTION DES RISQUES INONDATION

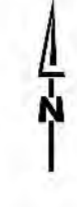
BASSIN DE LA CÈZE AMONT








Commune de Barjac  
1/2

Octobre 2011



Echelle: 1/5 000



LEGENDE	
	Cote des profils de la cote de référence en mNGF
	F40: zone de centre urbain inondable par un aléa fort
	F40: zone non urbanisée inondable par un aléa fort
	M40: zone de centre urbain inondable par un aléa modéré
	M40: zone non urbanisée inondable par un aléa modéré
	R40: zone de centre urbain inondable par un aléa résiduel
	R40: zone non urbanisée inondable par un aléa résiduel

