




Direction Départementale des Territoires et de la Mer
 Préfecture du Gard




République Française

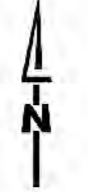
**ELABORATION DU PLAN DE PRÉVENTION
 DES RISQUES INONDATION
 BASSIN DE LA CÈZE AMONT**

**Commune de Chamborigaud
 2/2**




Octobre 2011



Echelle: 1/5 000



LEGENDE

	Cote des profils de la crue de référence en mNGF
	F-Ucu : zone de centre urbain inondable par un aléa fort
	F-U : zone urbanisée inondable par un aléa fort
	F-NU : zone non urbanisée inondable par un aléa fort
	M-Ucu : zone de centre urbain inondable par un aléa modéré
	M-U : zone urbanisée inondable par un aléa modéré
	M-NU : zone non urbanisée inondable par un aléa modéré
	R-Ucu : zone de centre urbain inondable par un aléa résiduel
	R-U : zone urbanisée inondable par un aléa résiduel
	R-NU : zone non urbanisée inondable par un aléa résiduel