

ELABORATION DU PLAN DE PRÉVENTION
DES RISQUES INONDATION

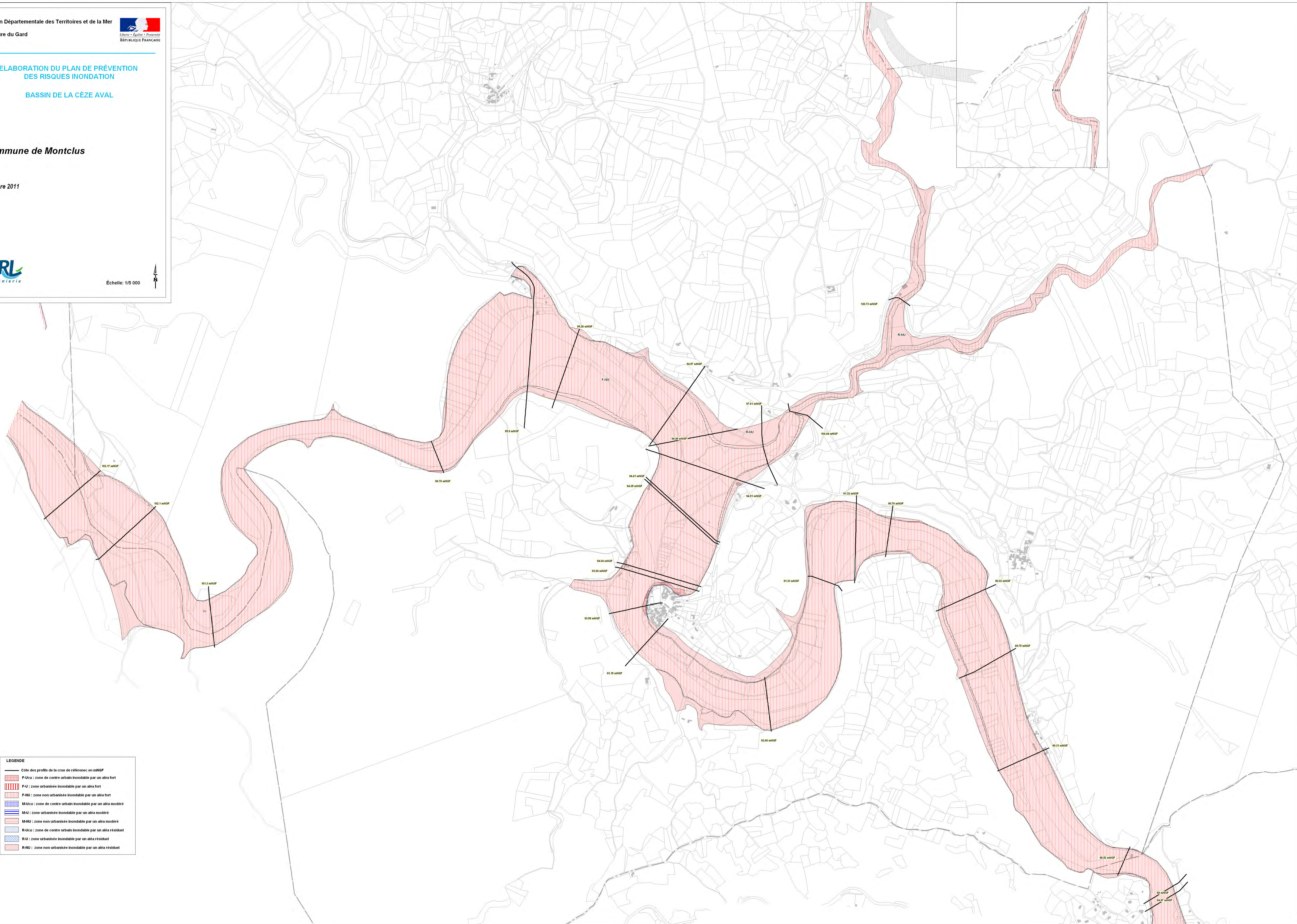
BASSIN DE LA CÈZE AVAL











Commune de Montclus

Octobre 2011



Échelle: 1/5 000



LEGENDE	
	Côte des profils de la crue de référence en mNGF
	F-Uc: zone de centre urbain inondable par un aléa fort
	F-U: zone urbanisée inondable par un aléa fort
	F-Uc: zone non urbanisée inondable par un aléa fort
	M-Uc: zone de centre urbain inondable par un aléa modéré
	M-U: zone urbanisée inondable par un aléa modéré
	M-Uc: zone non urbanisée inondable par un aléa modéré
	R-Uc: zone de centre urbain inondable par un aléa résiduel
	R-U: zone urbanisée inondable par un aléa résiduel
	R-Uc: zone non urbanisée inondable par un aléa résiduel