

ELABORATION DU PLAN DE PRÉVENTION
DES RISQUES INONDATION
BASSIN DE L'AUZON AUZONNET ALAUZENE











Commune de Saint-Jean-De-Valerisclé

Octobre 2011



Echelle: 1/5 000



LEGENDE	
	Côte des profils de la crue de référence en mNGF
	F-Ucu : zone de centre urbain inondable par un aléa fort
	F-U : zone urbanisée inondable par un aléa fort
	F-NU : zone non urbanisée inondable par un aléa fort
	M-Ucu : zone de centre urbain inondable par un aléa modéré
	M-U : zone urbanisée inondable par un aléa modéré
	M-NU : zone non urbanisée inondable par un aléa modéré
	R-Ucu : zone de centre urbain inondable par un aléa résiduel
	R-U : zone urbanisée inondable par un aléa résiduel
	R-NU : zone non urbanisée inondable par un aléa résiduel