






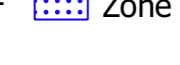


Élaboration des Plans de Prévention des Risques Inondation sur les communes du bassin versant aval de la Cèze, de la Tave et de l'Aiguillon

Plan de Prévention des Risques Inondation de la commune de Laudun-l'Ardoise

CARTOGRAPHIE DE L'ALEA DE REFERENCE

- Légende**
- |   |   |
|---|---|
|  Communes                        |  FORT                  |
|  Bâtiment                        |  MODERE                |
|  Parcelle                        |  RESIDUEL              |
|  Cours d'eau ou axe d'écoulement |  Zone de ruissellement |

PPRI APPROUVÉ PAR ARRÊTÉ PREFERCTORAL LE 22 JUILLET 2022

