










Élaboration des Plans de Prévention des Risques
Inondation sur les communes du bassin versant aval
de la Cèze, de la Tave et de l'Aiguillon

Plan de Prévention des Risques Inondation de la
commune de Saint-Laurent-la-Vernède

CARTOGRAPHIE DE L'ALEA DE REFERENCE

- Légende**
- | | |
|--|---|
|  Cadastre |  FORT |
|  Communes |  MODERE |
|  Batiment |  RESIDUEL |
|  Parcelle |  Zone de ruissellement |

 Cours d'eau ou axe d'écoulement

0 250 500 m



**PPRI APPROUVE
PAR ARRÊTÉ PRÉFECTORAL
LE 12 JUILLET 2022**

