




Élaboration des Plans de Prévention des Risques  
Inondation sur les communes du bassin versant aval  
de la Cèze, de la Tave et de l'Aiguillon

Plan de Prévention des Risques Inondation de la  
commune de Saint-Pons-la-Calm





CARTOGRAPHIE DE L'ALEA RHONE ET CEZE


**Légende**

**Cadastre**

-  Communes
-  Batiment
-  Parcelle

**Aléa**

-  FORT
-  MODERE
-  RESIDUEL
-  Zone de ruissellement

 Cours d'eau ou axe d'écoulement

0 250 500 m

PPRI APPROUVÉ  
PAR ARRÊTÉ PRÉFECTORAL  
LE 12 JUILLET 2022

