






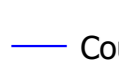


Élaboration des Plans de Prévention des Risques  
Inondation sur les communes du bassin versant aval  
de la Cèze, de la Tave et de l'Aiguillon

Plan de Prévention des Risques Inondation de la  
commune de Tresques

CARTOGRAPHIE DE L'ALEA DE REFERENCE

- Légende**
- |                                                                                              |                                                                                                           |
|----------------------------------------------------------------------------------------------|-----------------------------------------------------------------------------------------------------------|
| <b>Cadastrale</b>                                                                            | <b>Aléa</b>                                                                                               |
|  Communes |  FORT                  |
|  Bâtiment |  MODERE                |
|  Parcelle |  RESIDUEL              |
|                                                                                              |  Zone de ruissellement |

 Cours d'eau ou axe d'écoulement

0 250 500 m



PPRI APPROUVÉ  
PAR ARRÊTÉ PRÉFECTORAL  
LE 22 JUILLET 2022

