









Élaboration des Plans de Prévention des Risques  
Inondation sur les communes du bassin versant aval  
de la Cèze, de la Tave et de l'Aiguillon

Plan de Prévention des Risques Inondation de la  
commune de Gaujac

CARTOGRAPHIE DE L'ALEA DE REFERENCE

- Légende**
- |   |   |
|---|---|
|  Cadastre                        |  FORT                  |
|  Batiment                        |  MODERE                |
|  Parcelle                        |  RESIDUEL              |
|  Cours d'eau ou axe d'écoulement |  Zone de ruissellement |

**PPRI APPROUVE  
PAR ARRÊTÉ PRÉFECTORAL  
LE 12 JUILLET 2022**

